



# NUEVO RECORRIDO

# 314c


Parinacota

Los Libertadores

Funciona de lunes a viernes de 06:00 a 23:30 hrs.

A partir del lunes **08 de julio**, comienza a funcionar el recorrido 314c para mejorar la conexión de los vecinos de San Luis, comuna de Quilicura, con la Línea 3 del Metro. Este recorrido tendrá detención en la Parada 7 de Los Libertadores.

## CALLE A CALLE DEL RECORRIDO



800 73 00 73



600 730 00 73

red.cl



/Red\_movilidad



@Red\_movilidad



# EXTENSIÓN DE RECORRIDO

# 301

Juan Antonio Ríos

Angelmó

A partir del sábado **06 de julio**, el recorrido **301** extiende su trazado por calle Nueva Uno, eliminando punto de regulación de Padre Faustino, mejorando la cobertura de los vecinos del sector Mirador Viejo, comuna de Independencia.

## MAPA DE EXTENSIÓN DE RECORRIDO



☎ 800 73 00 73

☎ 600 730 00 73

red.cl

Facebook icon /Red\_movilidad

Twitter icon @Red\_movilidad



# EXTENSIÓN DE RECORRIDO

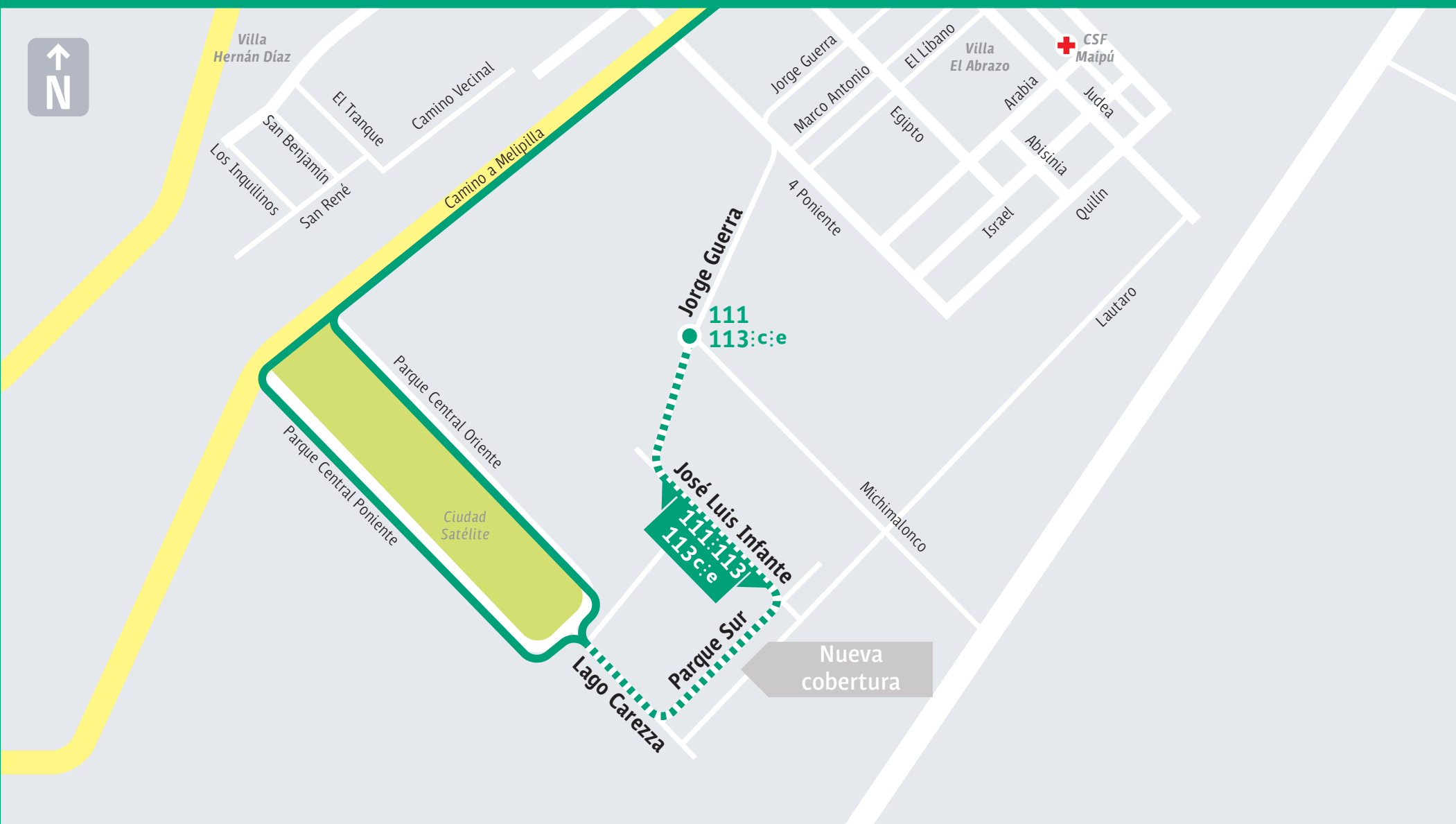
**111:113**  
**113c:113e**

**111 y 113 funcionan desde el día sábado 06 de julio.**

**113c y 113e funcionan desde el día lunes 08 de julio.**

Los recorridos **111, 113, 113c y 113e** extienden sus trazados en ambos sentidos, entregando cobertura a los vecinos de **Lago Carezza, Parque Sur, Alcalde Infante Larraín y Jorge Guerra**, comuna de **Maipú**. Ahora estos servicios llegarán al terminal de **Michimalongo**.

## MAPA DE EXTENSIÓN DE RECORRIDO



800 73 00 73

600 730 00 73

red.cl

/Red\_movilidad

@Red\_movilidad



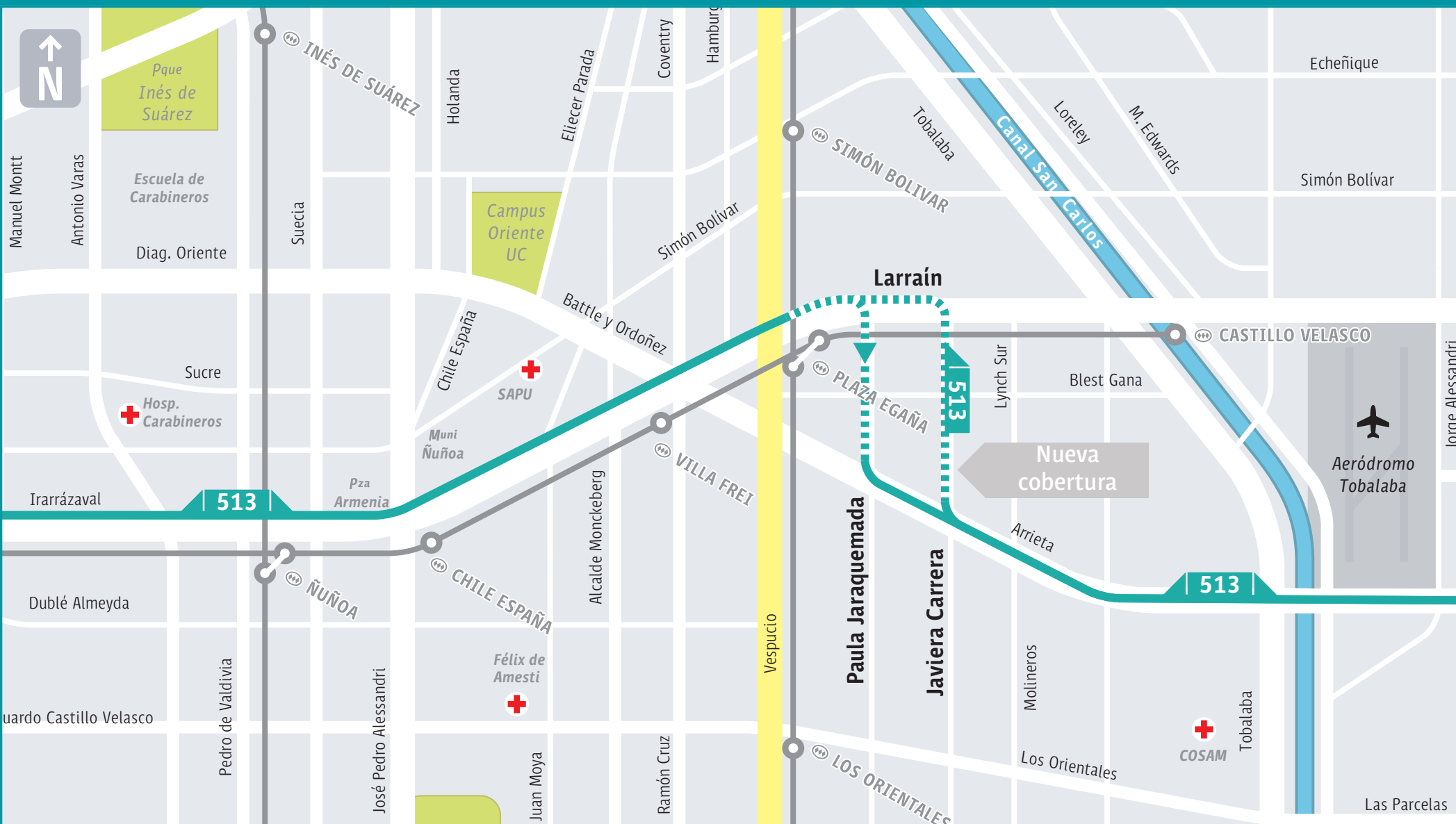
# MODIFICACIÓN DE RECORRIDO

# 513

El Montijo  
José Arrieta

A partir del sábado **06 de julio**, el recorrido 513 modifica su trazado en ambos sentidos para evitar la congestión vehicular que se produce en Américo Vespucio. Este servicio ahora entregará cobertura a los vecinos de Paula Jaraquemada y Javiera Carrera, comuna de La Reina.

## MAPA DE MODIFICACIÓN DE RECORRIDO





# MODIFICACIÓN DE RECORRIDO

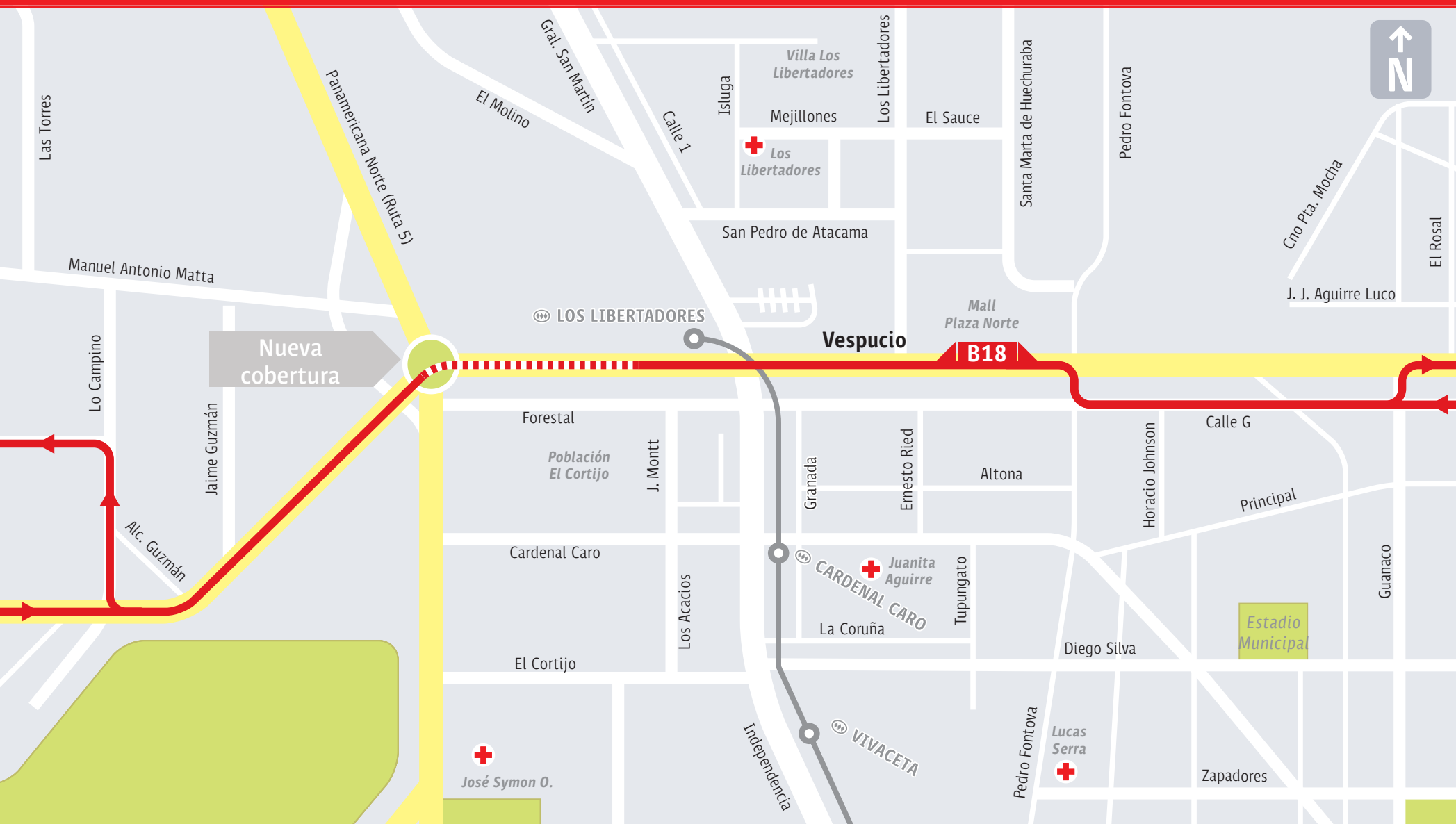
## B18

Villa Pucara

🚏 Vespucio Norte

A partir del sábado **06 de julio**, el recorrido B18 modifica su trazado en dirección hacia 🚏 Vespucio Norte, abandonando sector de El Cortijo con el objeto de acceder de manera directa hacia el oriente. Esto mejorará los tiempos de viaje de los usuarios y la conectividad con el 🚏 Los Libertadores.

### MAPA DE MODIFICACIÓN DE RECORRIDO



☎ 800 73 00 73

☎ 600 730 00 73

red.cl

📘 /Red\_movilidad

🐦 @Red\_movilidad

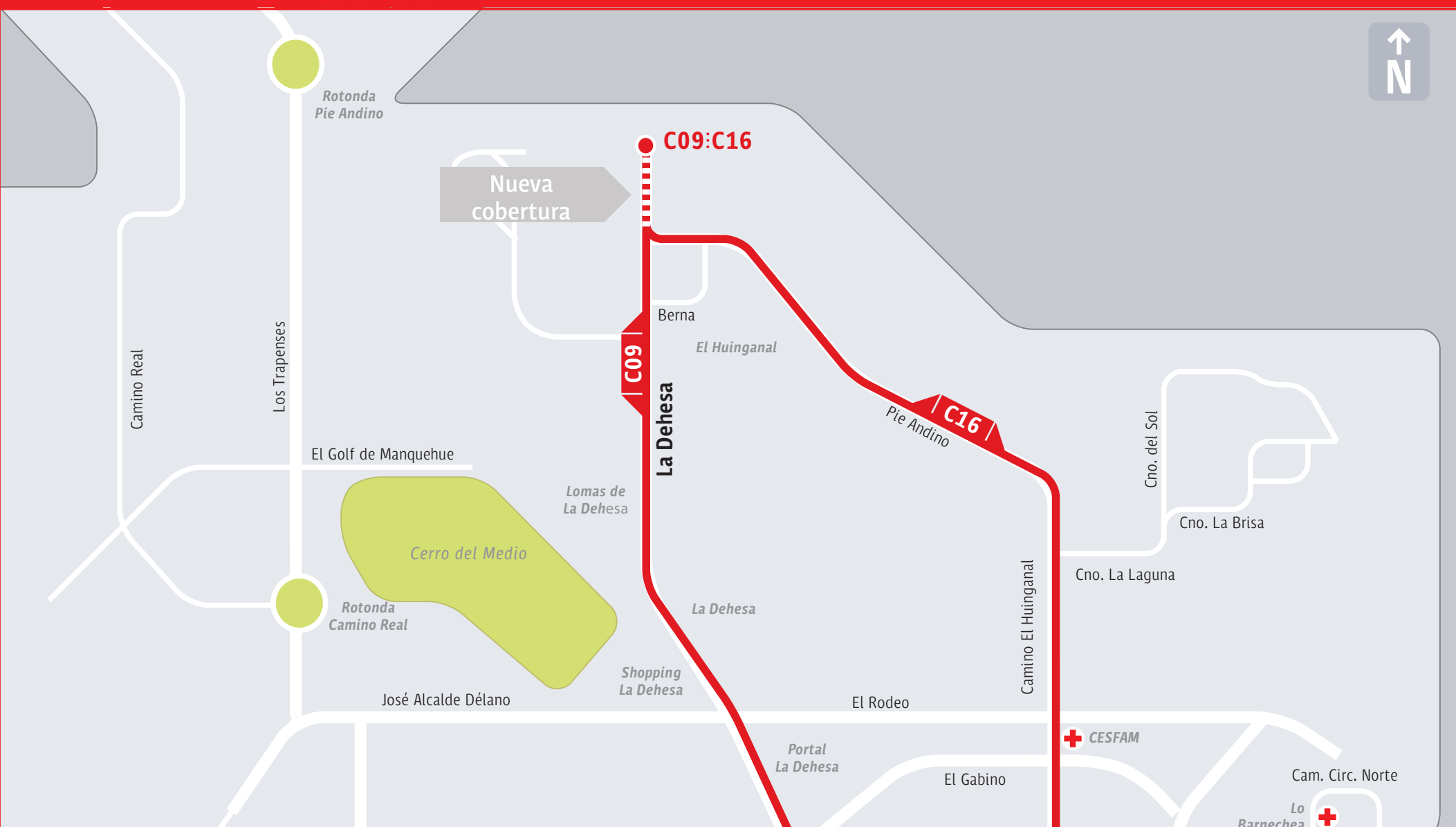


# EXTENSIÓN DE RECORRIDO

# C09 C16

A partir del sábado **06 de julio**, los recorridos **C09** y **C16** extienden sus trazados en **Av La Dehesa** entregando cobertura a los vecinos del sector de **Pie Andino**.

## MAPA DE EXTENSIÓN DE RECORRIDO



☎ 800 73 00 73

☎ 600 730 00 73

red.cl

📘 /Red\_movilidad

🐦 @Red\_movilidad



# EXTENSIÓN DE RECORRIDO

# B22

Palacio Riesco

Urmeneta

A partir del **06 de julio**, el recorrido B22 extiende su trazado en ambos sentidos en la comuna de **Conchalí**, con el objeto de mejorar la conexión de sus usuarios con las estaciones **Vivaceta** y **Conchalí** de la **Línea 3 del Metro**.

## MAPA DE EXTENSIÓN DE RECORRIDO



800 73 00 73

600 730 00 73

red.cl

/Red\_movilidad

@Red\_movilidad



# MODIFICACIÓN DE RECORRIDO

## F03c

Pie Andino

Villa Las Mamiñas

A partir del lunes **08 de julio**, el recorrido F03c modifica su trazado hacia Pie Andino para entregar cobertura al sector Los Baños y mejorar la conectividad de los vecinos de Villa las Mamiñas y Villa El Pangue, comuna de Puente Alto.

### MAPA DE MODIFICACIÓN DE RECORRIDO



800 73 00 73

600 730 00 73

red.cl

/Red\_movilidad

@Red\_movilidad