



NUEVO RECORRIDO

481


Plaza Italia

Cerrillos

🕒 Funciona de lunes a viernes de 05:30 a 23:50 hrs.

A partir del lunes **24 de junio de 2019**, el recorrido 101c dejará de operar y será reemplazado por el nuevo servicio 481, el que ofrecerá a los vecinos de la comuna de Cerrillos una nueva conexión directa con el centro de Santiago.

CALLE A CALLE DE NUEVO RECORRIDO



☎ 800 73 00 73

☎ 600 730 00 73

red.cl

📘 /Red_movilidad

🐦 @Red_movilidad



MODIFICACIÓN DE RECORRIDO

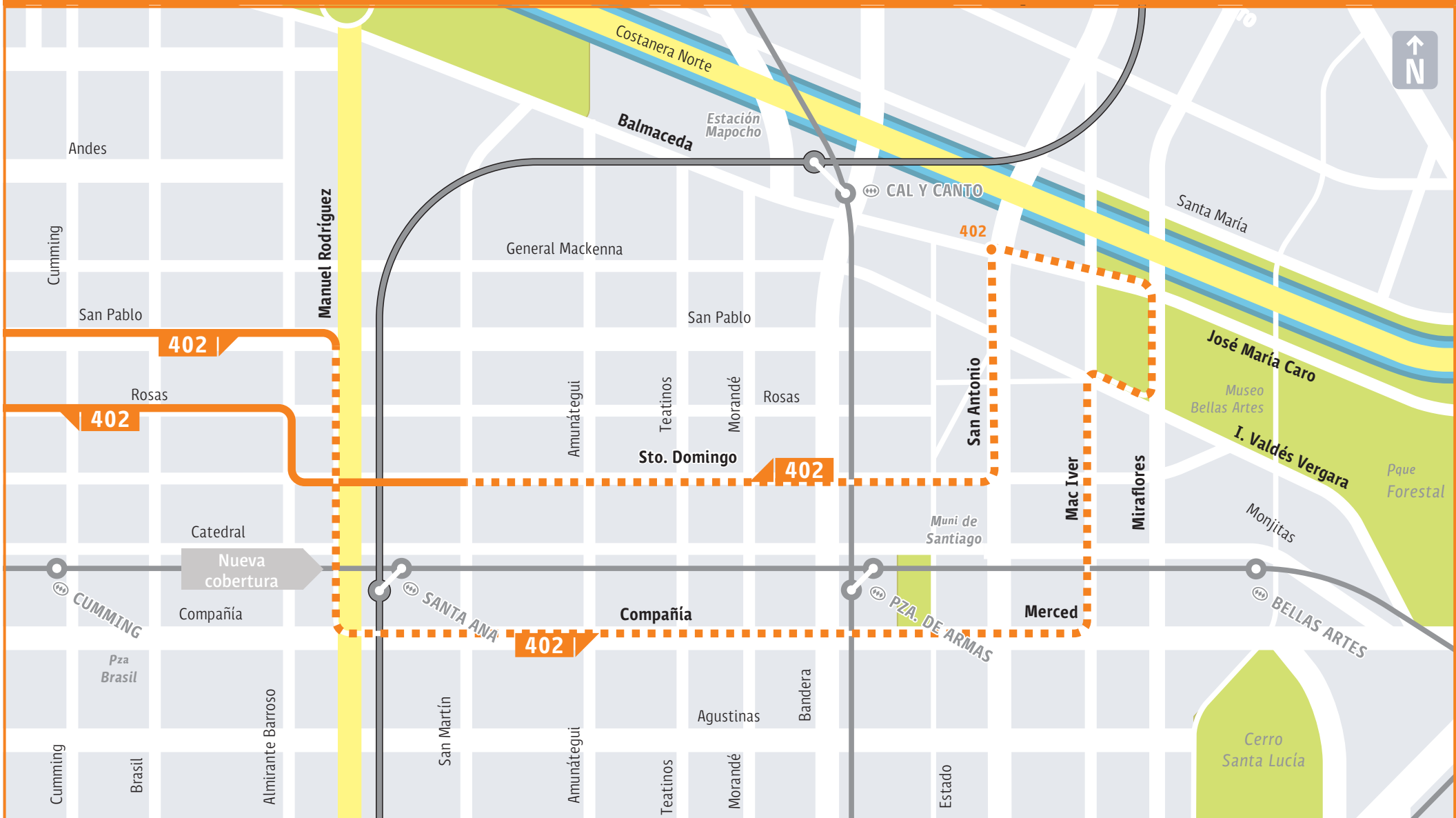
402

Pudahuel

Centro

A partir del domingo **23 de junio de 2019**, el recorrido 402 modifica su trazado en ambos sentidos para entregar una nueva conexión al eje San Pablo con el Metro Santa Ana y el centro de Santiago.

MAPA DE MODIFICACIÓN DE RECORRIDO



800 73 00 73

600 730 00 73

red.cl

/Red_movilidad

@Red_movilidad



MODIFICACIÓN DE RECORRIDO

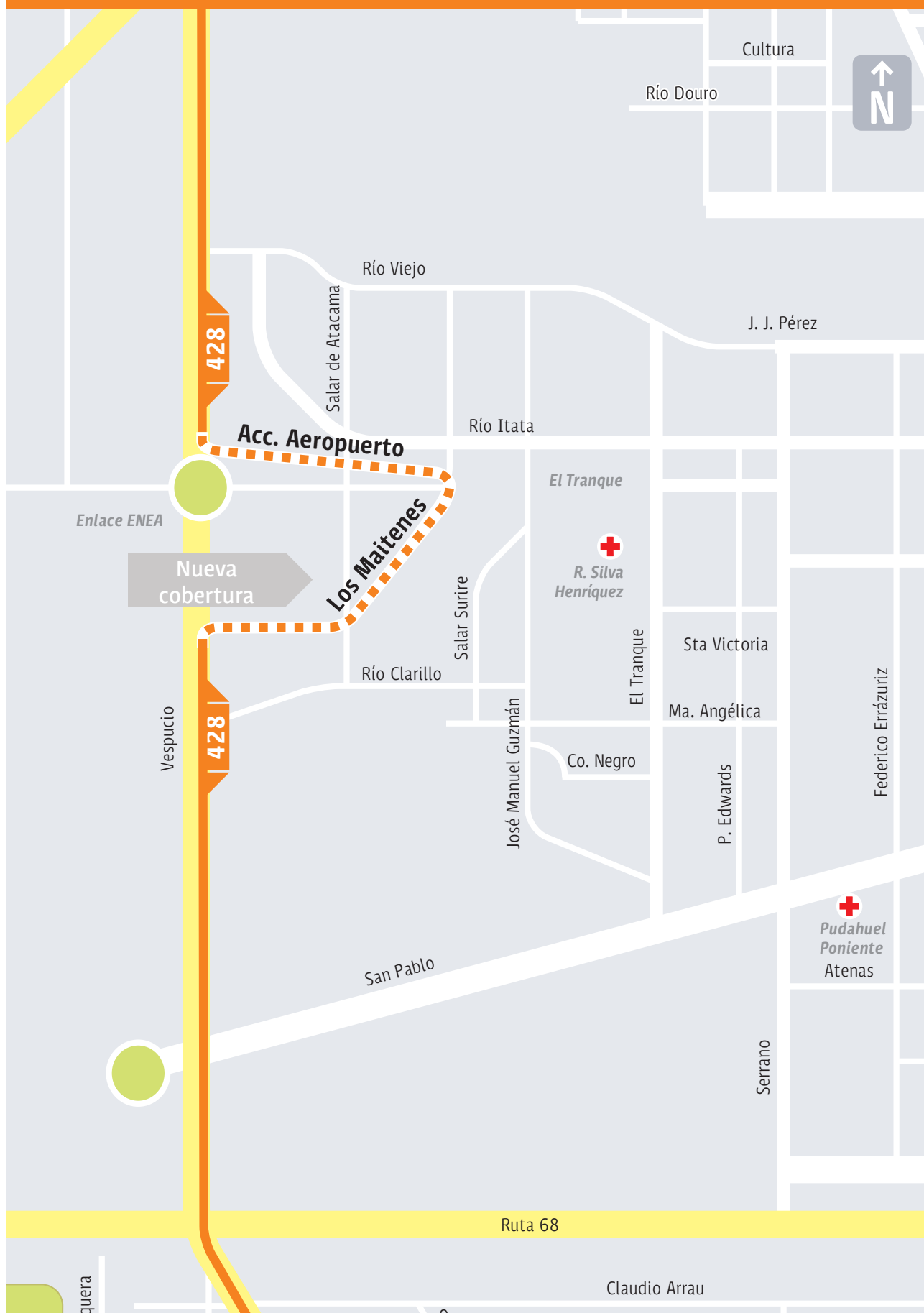
428

Quilicura

La Cisterna

A partir del domingo **23 de junio de 2019**, el recorrido **428** modifica su trazado en ambos sentidos ingresando al sector de Enea. Esto permitirá una conexión directa entre este sector de Pudahuel con las comunas de Quilicura, Maipú, Cerrillos y La Cisterna.

MAPA DE MODIFICACIÓN DE RECORRIDO



MODIFICACIÓN DE RECORRIDO

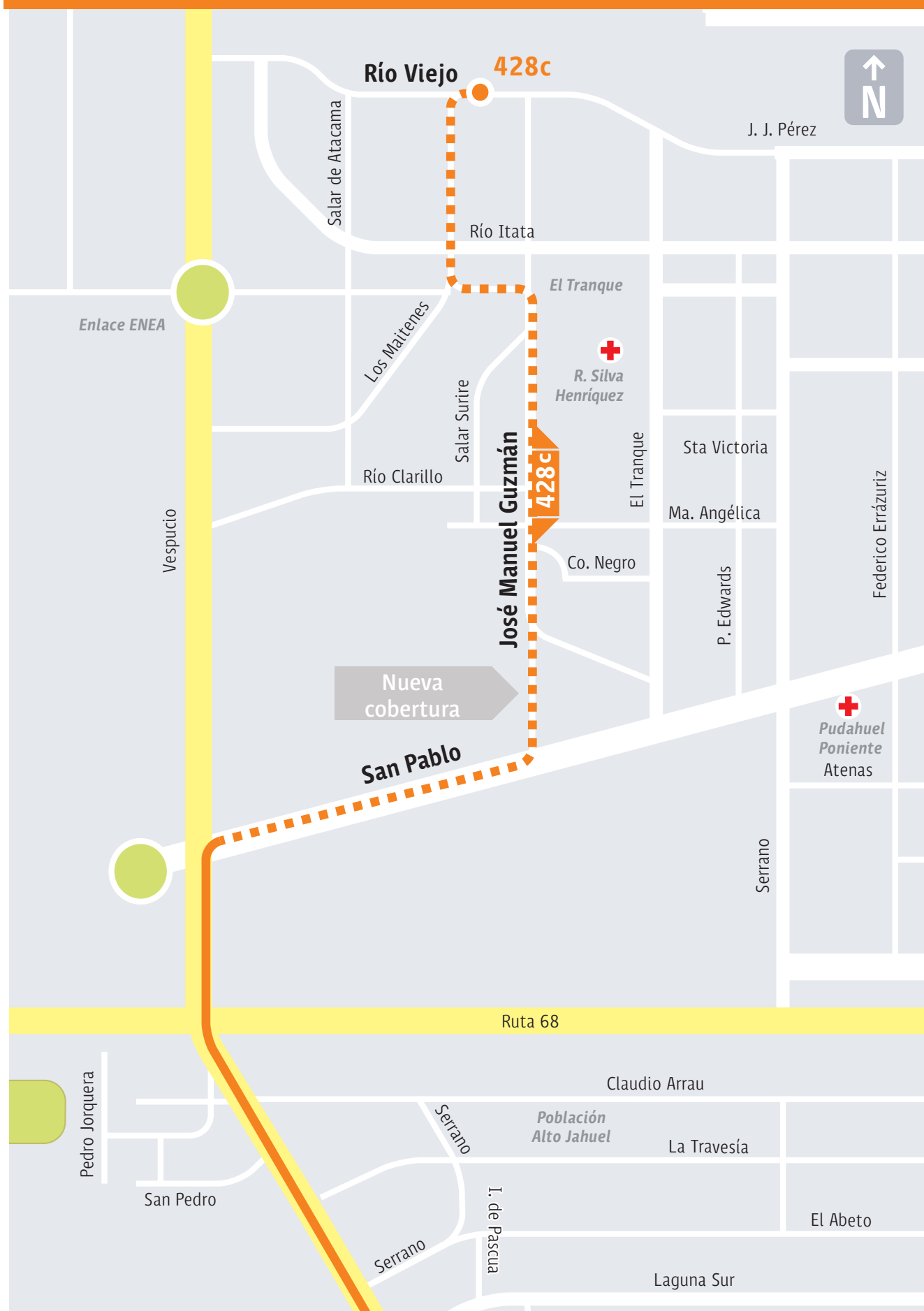
428c

Enea

La Cisterna

A partir del lunes **24 de junio de 2019**, el recorrido 428c modifica su trazado en ambos sentidos para ofrecer a los usuarios del eje Américo Vespucio una nueva conexión directa con Enea.

MAPA DE MODIFICACIÓN DE RECORRIDO



800 73 00 73

600 730 00 73

red.cl

/Red_movilidad

@Red_movilidad



NUEVO RECORRIDO

422c

Pob Teniente Merino

San Pablo

Hacia San Pablo funciona de lunes a viernes entre 05:30 y 09:30 hrs.

Hacia Federico Errázuriz funciona de lunes a viernes entre 16:30 y 21:30 hrs.

A partir del lunes **24 de junio de 2019**, se crea el nuevo recorrido 422c para entregar una nueva alternativa de viaje directa entre el sector de Federico Errázuriz y las estaciones de Metro Pudahuel y San Pablo.

CALLE A CALLE DE NUEVO RECORRIDO

Pob. Teniente Merino



Parque El Retiro Los Maitenes
Río Itata
El Tranque
Río Viejo Sur
José Joaquín Pérez
Federico Errázuriz
San Pablo

San Pablo

San Pablo



San Pablo
Federico Errázuriz
San Daniel
Serrano
José Joaquín Pérez
Río Viejo Sur
El Tranque
Río Itata
José Manuel Guzmán
Río Viejo Sur

Pob. Teniente Merino





NUEVO RECORRIDO

486


Enea

San Pablo

⌚ Funciona de lunes a viernes entre 05:30 y 09:30 hrs. , y entre 16:30 y 20:30 hrs.

A partir del lunes **24 de junio de 2019**, se crea el nuevo recorrido 486 el que conectará de manera directa Enea con las estaciones de Metro Pudahuel y San Pablo.

CALLE A CALLE DE NUEVO RECORRIDO



800 73 00 73

600 730 00 73

red.cl

/Red_movilidad

@Red_movilidad



EXTENSIÓN DE RECORRIDO

405c

Plaza Italia

Vitacura

A partir del lunes **24 de junio de 2019**, el recorrido **405c** extiende su trazado hasta la altura del **10.000** de **Av Vitacura**, mejorando la conexión de los vecinos del oriente de la ciudad con la **Línea 1** del Metro.

MAPA DE EXTENSIÓN DE RECORRIDO



800 73 00 73

600 730 00 73

red.cl

/Red_movilidad

@Red_movilidad



EXTENSIÓN DE RECORRIDO

406c

🚏 Escuela Militar

🚏 Av El Rodeo

🕒 Funciona de lunes a sábado entre 05:30 y 21:00 hrs. - Domingo de 07:00 y 21:00 hrs.

A partir del domingo **23 de junio de 2019**, el recorrido 406c extiende su trazado en ambos sentidos llegando hasta Av El Rodeo por Av La Dehesa, permitiendo conexión directa de este sector con las estaciones de Metro Escuela Militar y Manquehue.

MAPA DE MODIFICACIÓN DE RECORRIDO



☎ 800 73 00 73

☎ 600 730 00 73

🌐 red.cl

📘 /Red_movilidad

🐦 @Red_movilidad



MODIFICACIÓN DE RECORRIDO

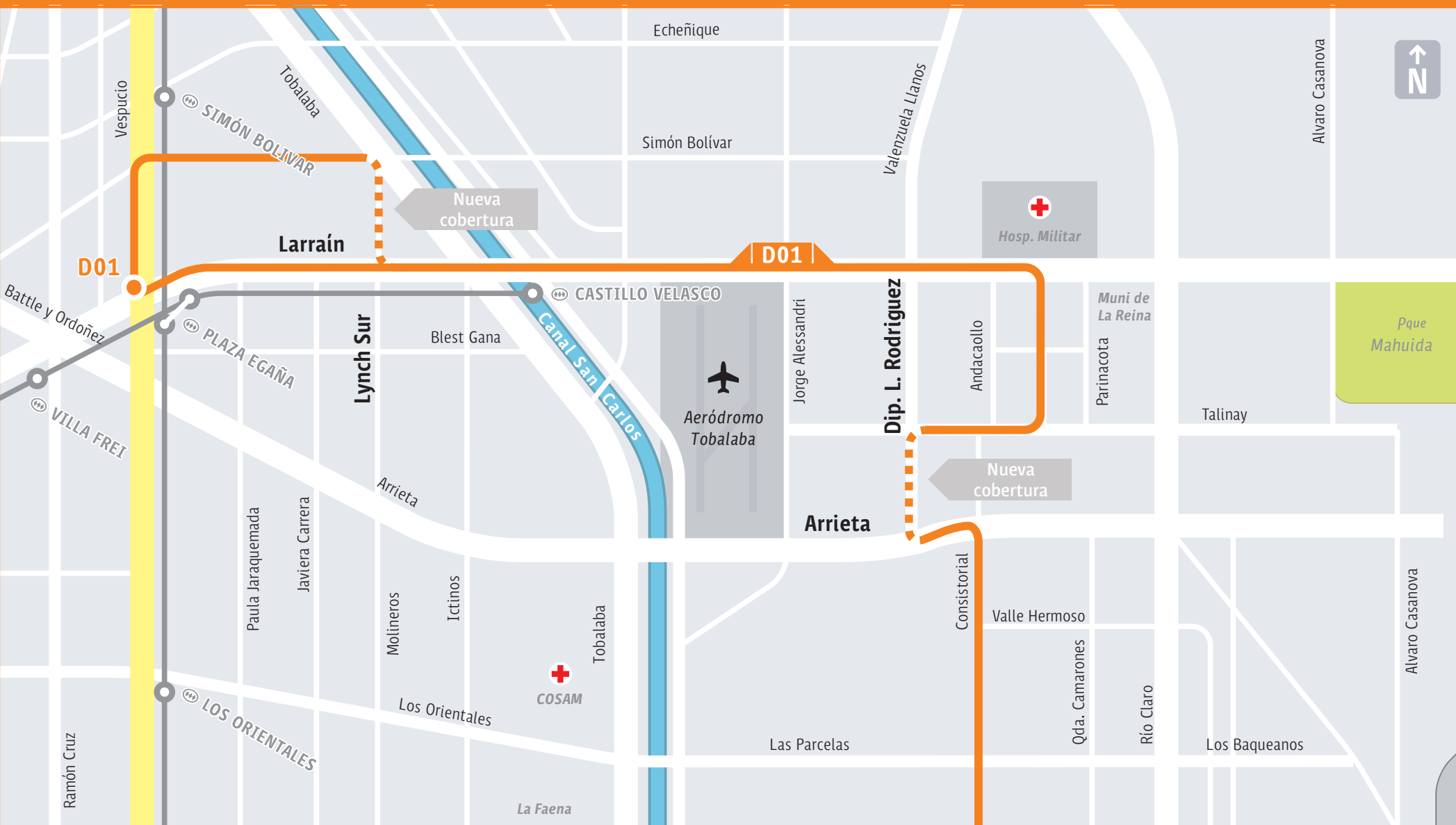
D01

Plaza Egaña
Antupirén

Funciona de lunes a domingo entre 06:00 y 21:00 hrs.

A partir del domingo **23 de junio de 2019**, el recorrido D01 modifica su recorrido en la comuna de La Reina, con el objetivo de conectar a sus usuarios de manera directa con el Metro Fernando Castillo Velasco y Plaza Egaña.

MAPA DE MODIFICACIÓN DE RECORRIDO



800 73 00 73

600 730 00 73

red.cl

/Red_movilidad

@Red_movilidad



MODIFICACIÓN DE RECORRIDO

D02

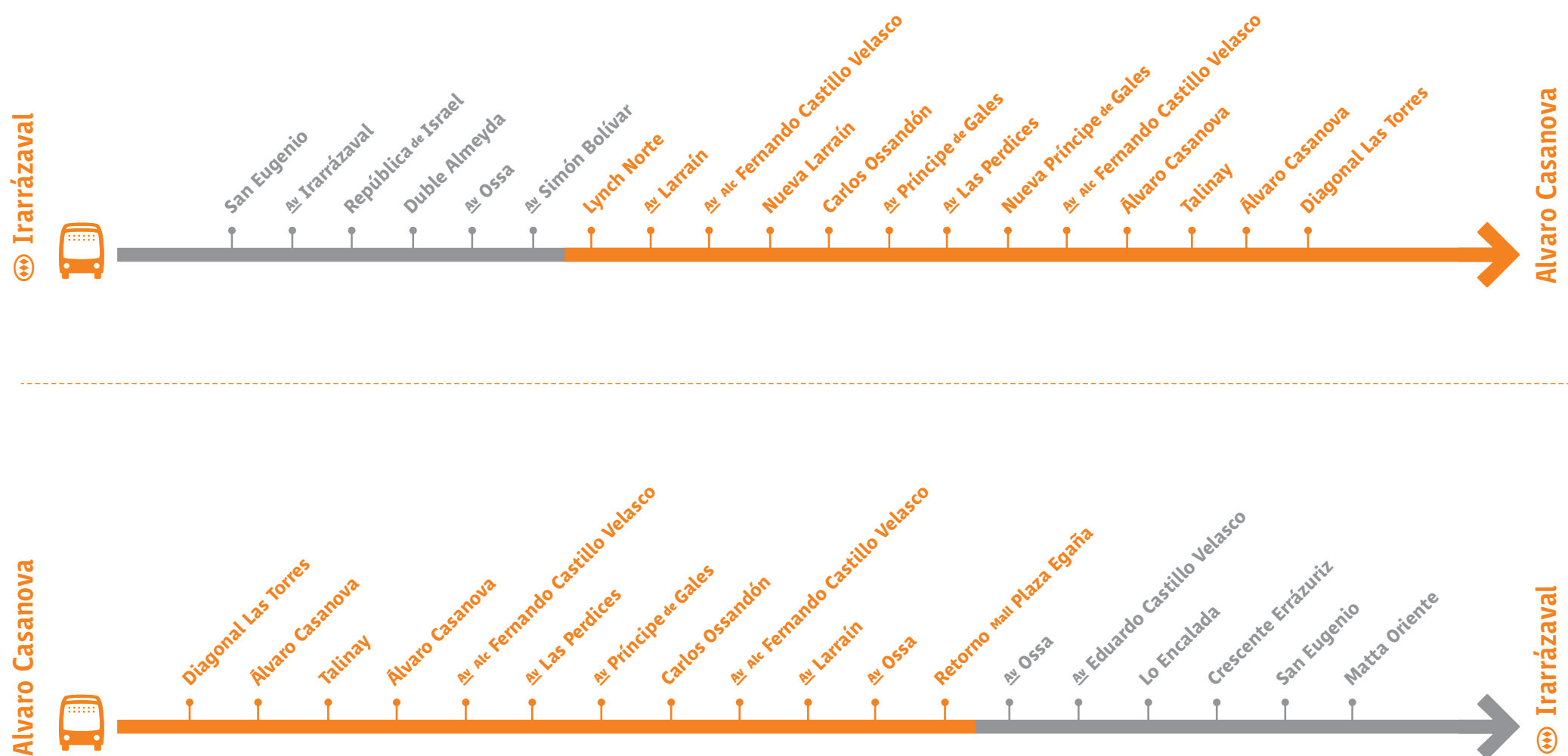
Irarrázaval

Álvaro Casanova

A partir del domingo **23 de junio de 2019**, el recorrido D02 modifica su trazado para ofrecer una nueva cobertura a los vecinos de Nueva Príncipe de Gales y Plaza La Reina con las estaciones de Metro Plaza Egaña y Fernando Castillo Velasco.

CALLE A CALLE DEL RECORRIDO

■ Nuevo trazado ■ Trazado actual



800 73 00 73

600 730 00 73

red.cl

/Red_movilidad

@Red_movilidad



MODIFICACIÓN DE RECORRIDO

D03c

Plaza Egaña

Las Parcelas

A partir del lunes **24 de junio de 2019**, el recorrido D03c modifica su trazado en ambos sentidos, con el objetivo de entregar conexión directa a los vecinos de Villa La Reina y Las Parcelas con las estaciones de Metro Plaza Egaña y Fernando Castillo Velasco.

MAPA DE MODIFICACIÓN DE RECORRIDO



800 73 00 73



600 730 00 73

red.cl



/Red_movilidad



@Red_movilidad



MODIFICACIÓN DE RECORRIDO

D15

Diag Las Torres

La Reina Alta

A partir del domingo **23 de junio de 2019**, el recorrido D15 modifica su trazado en ambos sentidos, con el objeto de entregar cobertura a los vecinos de Talinay, Jorge Alessandri, Plaza La Reina y La Reina Alta con las líneas 3 y 4 de Metro, en las estaciones Plaza Egaña y Fernando Castillo Velasco.

MAPA DE MODIFICACIÓN DE RECORRIDO



800 73 00 73



600 730 00 73

red.cl



/Red_movilidad



@Red_movilidad

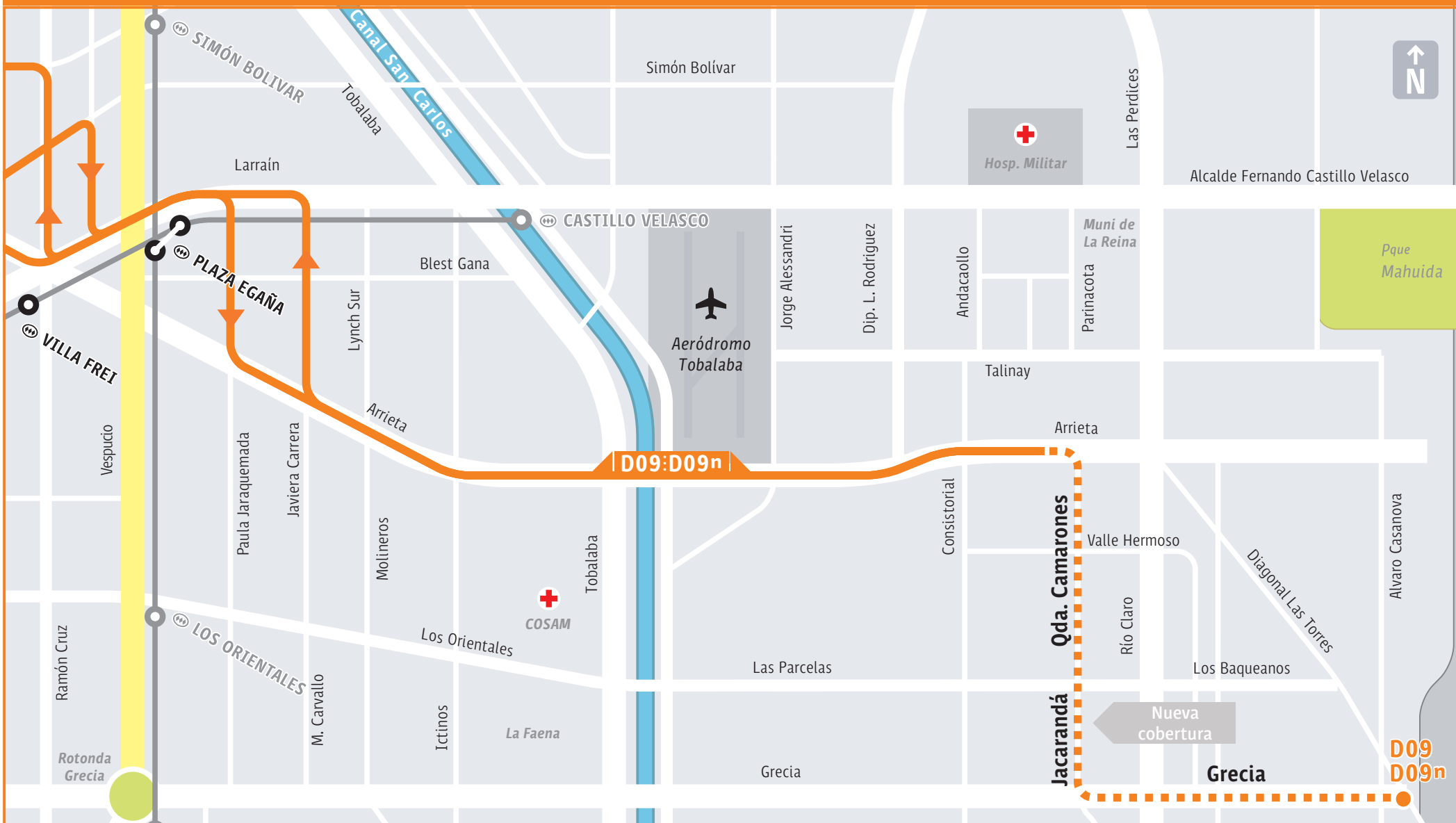


MODIFICACIÓN DE RECORRIDO

D09 D09n

A partir del domingo **23 de junio de 2019**, los recorridos D09 y D09n modifican sus trazados en ambos sentidos, con el objeto de entregar conexión directa a los vecinos de Av Grecia Oriente y Quebrada Camarones con líneas de Metro.

MAPA DE MODIFICACIÓN DE RECORRIDO



800 73 00 73

600 730 00 73

red.cl

/Red_movilidad

@Red_movilidad



MODIFICACIÓN DE RECORRIDO

D10

Carlos Valdovinos

Diag Las Torres

A partir del domingo **23 de junio de 2019**, el recorrido D10 modifica su trazado en ambos sentidos, permitiendo que los vecinos del sector de Lo Hermida y Las Parcelas en Peñalolén, tengan conexión directa con las estaciones de Metro Grecia y Los Orientales.

CALLE A CALLE DE NUEVO RECORRIDO



800 73 00 73

600 730 00 73

red.cl

/Red_movilidad

@Red_movilidad



MODIFICACIÓN DE RECORRIDO

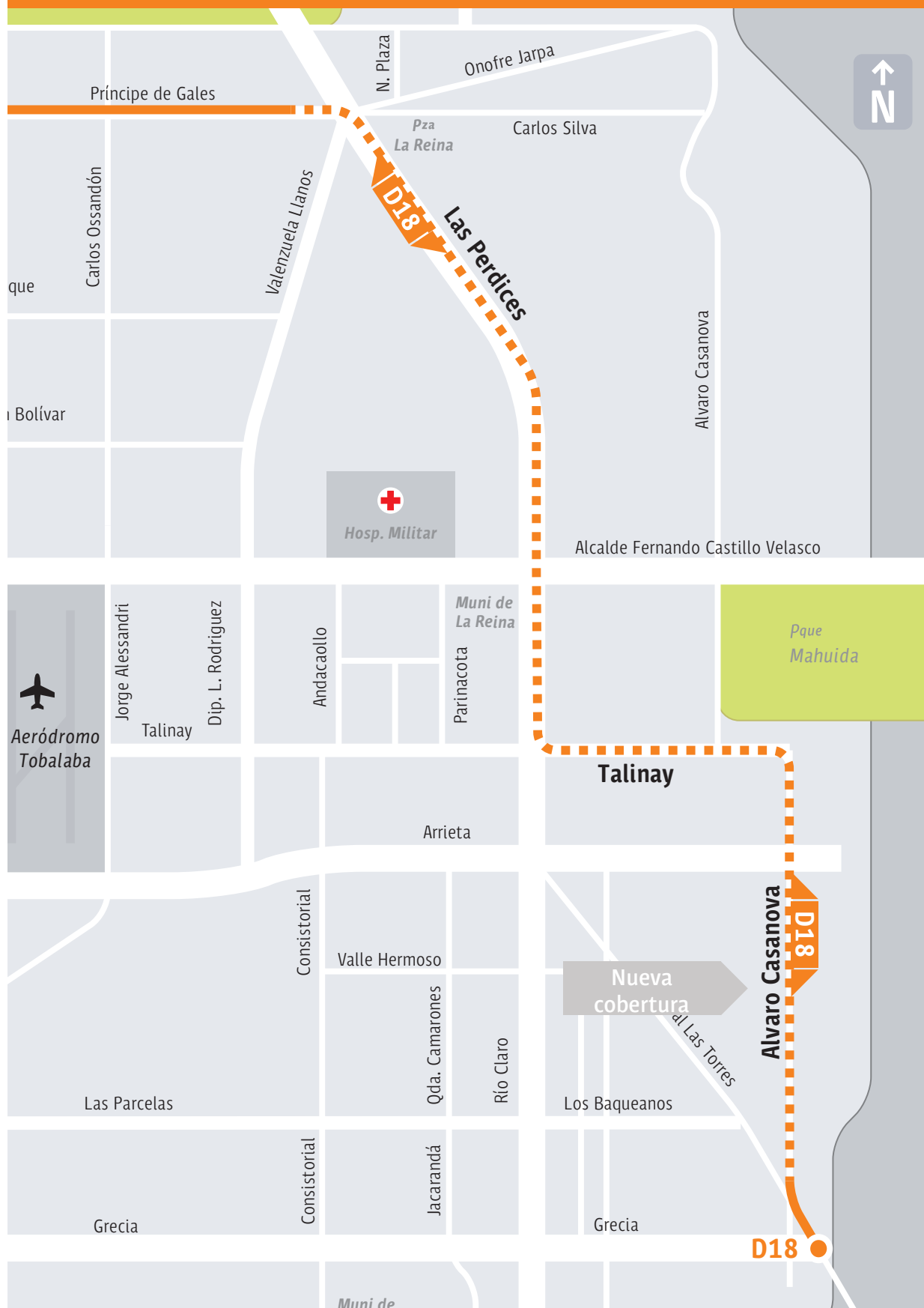
D18

Álvaro Casanova

🚶 Santa Isabe

A partir del domingo **23 de junio de 2019**, el recorrido **D18** modifica su trazado en ambos sentidos, permitiendo que los vecinos del sector **Las Perdices** y **Nueva Príncipe de Gales** en La Reina, y de **Álvaro Casanova** en Peñalolén, tengan conexión directa con el **Metro Príncipe de Gales**.

MAPA DE MODIFICACIÓN DE RECORRIDO





MODIFICACIÓN DE RECORRIDO

D16

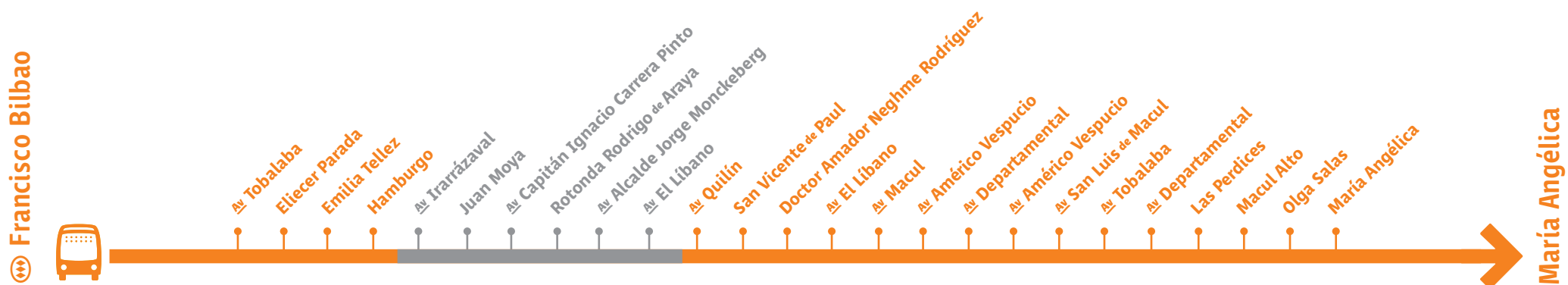
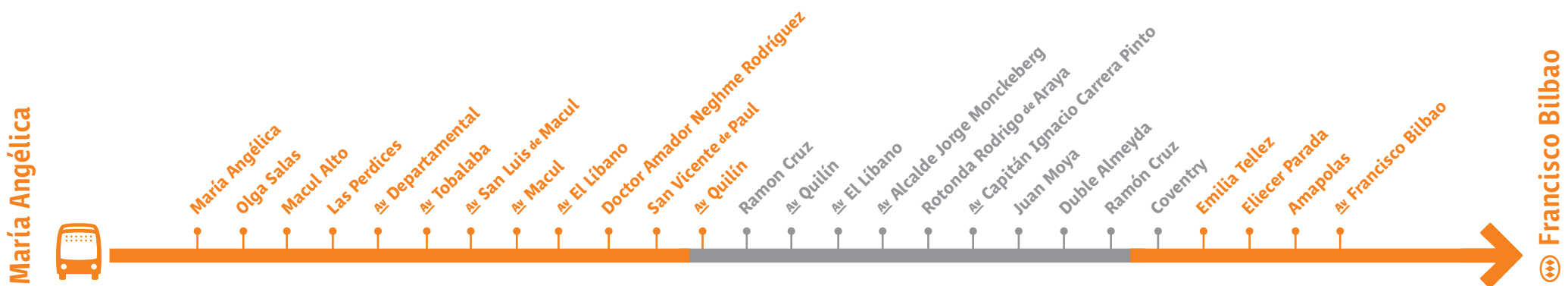
María Angélica

Francisco Bilbao

A partir del domingo **23 de junio de 2019**, el recorrido D12 se fusionará con el D16, el que presentará una modificación en su trazado para entregar cobertura al sector de María Angélica, Departamental y San Luis de Macul.

CALLE A CALLE DEL RECORRIDO

■ Nuevo trazado ■ Trazado actual



800 73 00 73

600 730 00 73

red.cl

/Red_movilidad

@Red_movilidad



**EXTENSIÓN
DE HORARIO**

406

Pudahuel

Cantagallo

**A partir del domingo
23 de junio de 2019 ,
el recorrido 406 ahora
funcionará de
lunes a domingo entre
05:30 y 23:00 hrs.**



+562 2947 76 00 | alsaciaexpress.cl

infoexpress@expressdesantiago.cl | [@AlsaciaExpress](https://twitter.com/AlsaciaExpress)



800 73 00 73 | 600 730 00 73 | red.cl | [/Red_movilidad](https://facebook.com/Red_movilidad) | [@Red_movilidad](https://twitter.com/Red_movilidad)



ELIMINACIÓN DE RECORRIDO

D08c

Plaza La Reina

Francisco Bilbao

A partir del lunes
24 de junio de 2019, el
recorrido D08c dejará de
operar, pero el servicio
D08 sigue funcionando,
cubriendo la totalidad del
trazado del D08c.



+562 2947 76 00 | alsaciaexpress.cl
infoexpress@expressdesantiago.cl | [@AlsaciaExpress](https://twitter.com/AlsaciaExpress)



800 73 00 73 | 600 730 00 73 | red.cl | [/Red_movilidad](https://facebook.com/Red_movilidad) | [@Red_movilidad](https://twitter.com/Red_movilidad)